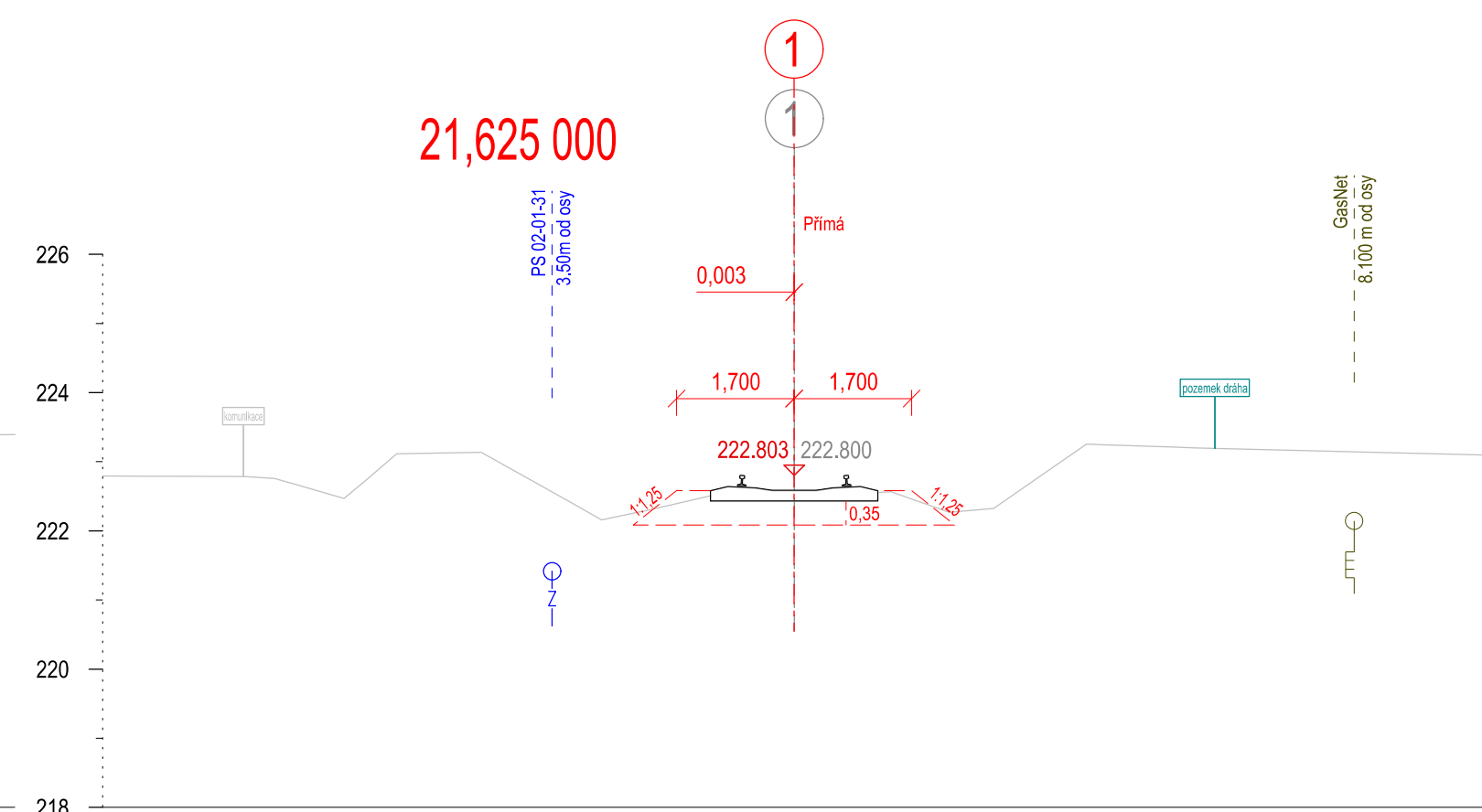
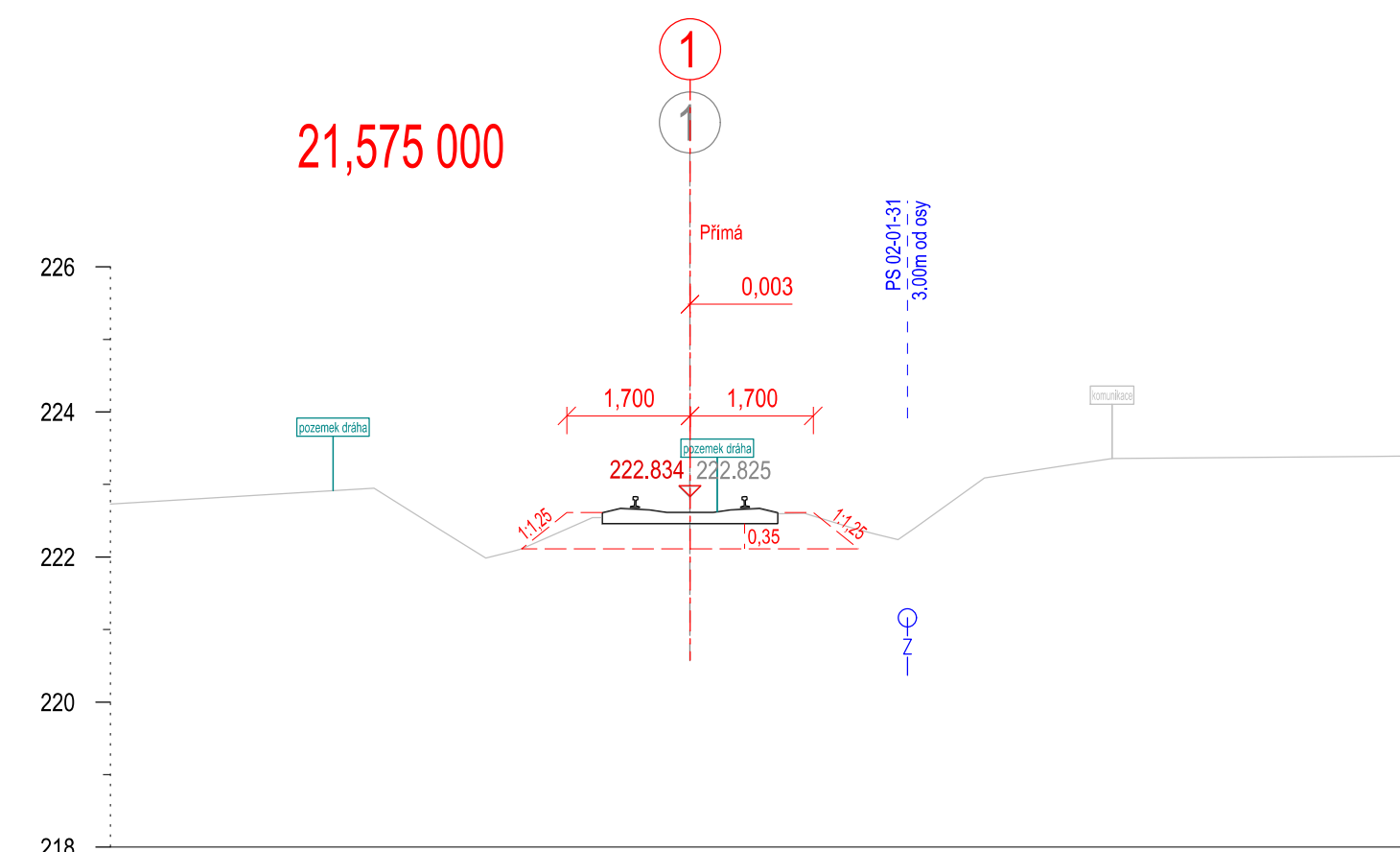
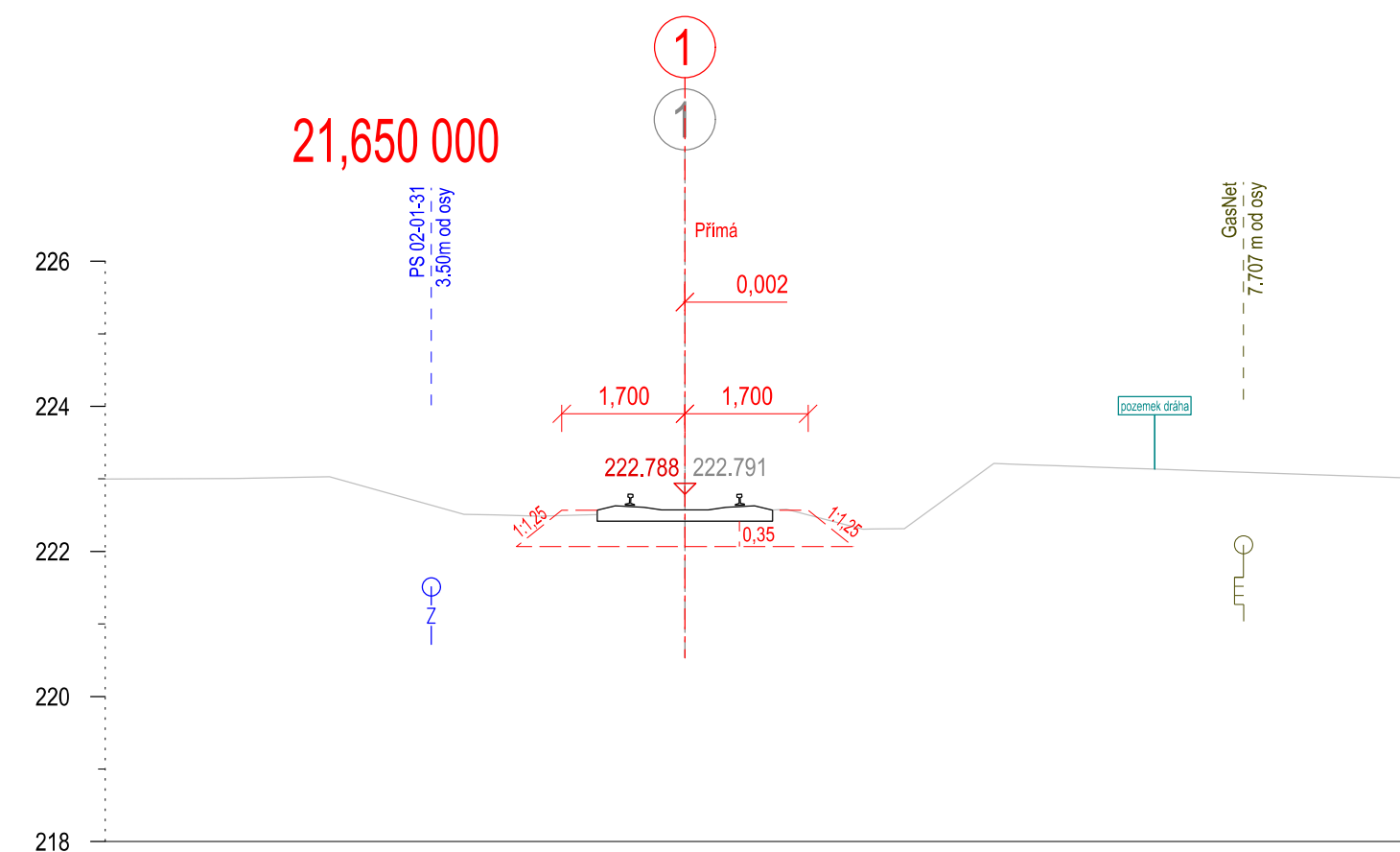
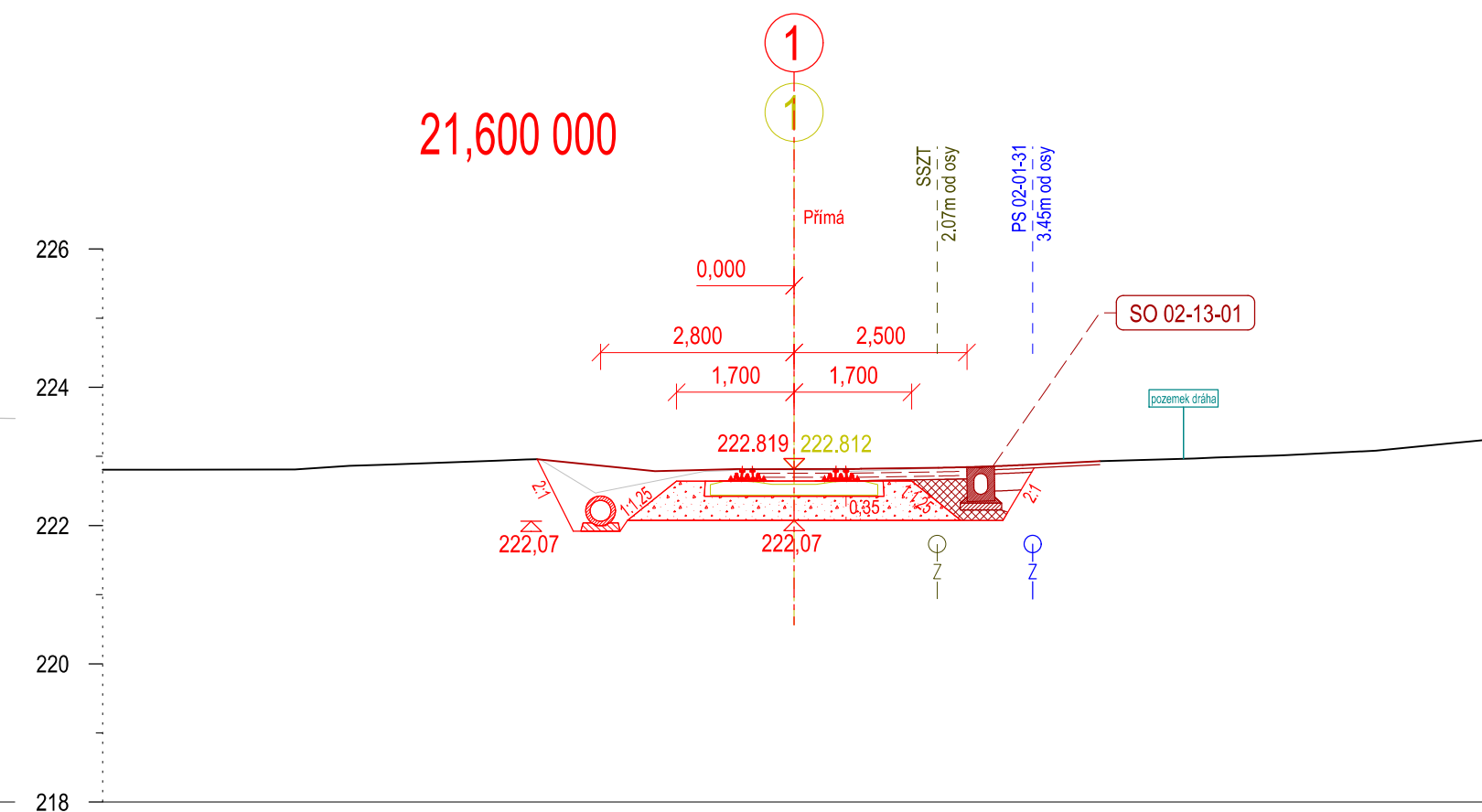
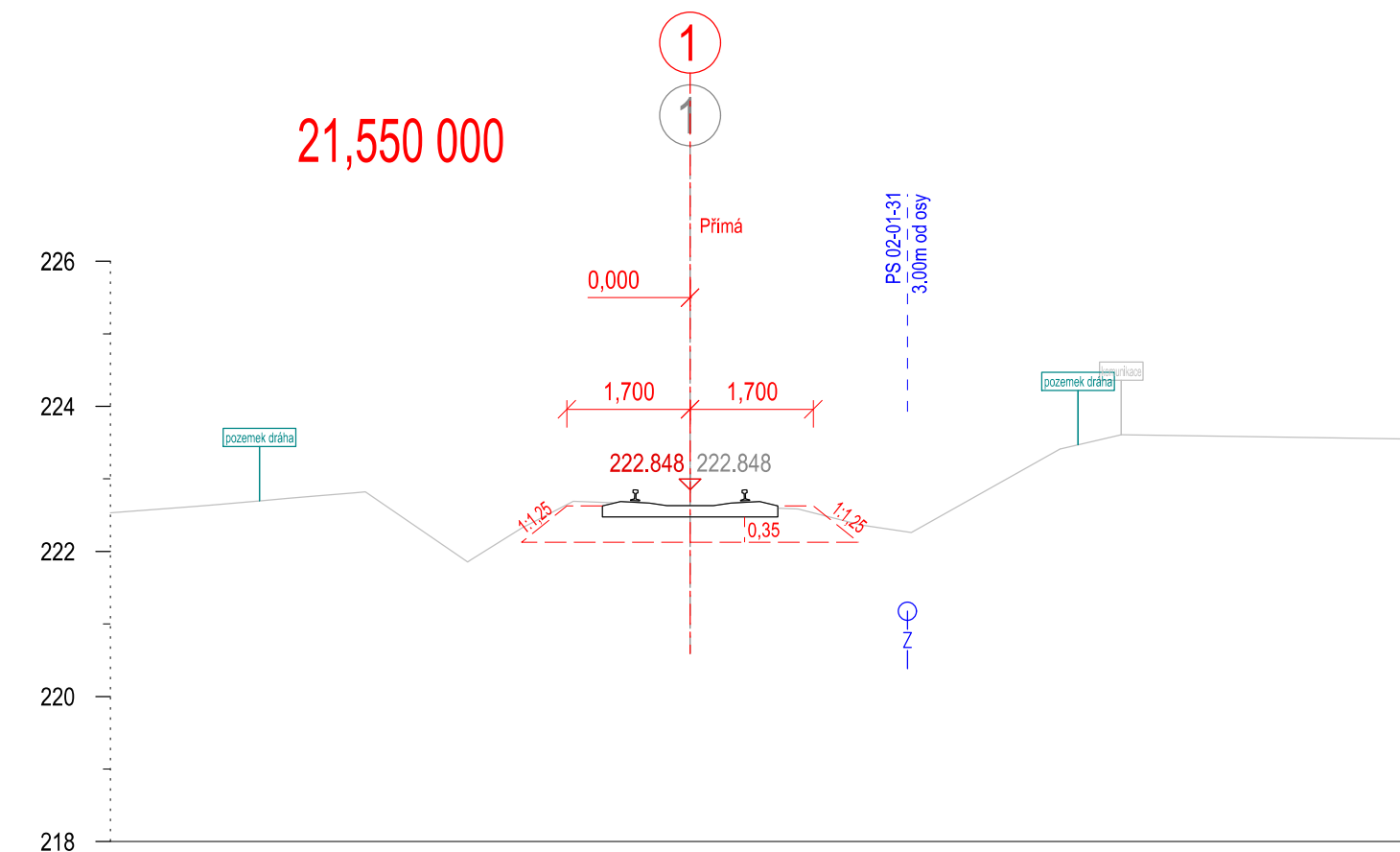



Příčné řezy  
M 1:100



|                        |         |                       |                          |              |
|------------------------|---------|-----------------------|--------------------------|--------------|
| Orientační schéma:<br> |         |                       | Razítko oprávněné osoby: |              |
| Revize:                | Datum:  | Popis:                |                          | Kontroloval: |
| 1.                     | 10/2021 | Zpracování připomínek |                          | Martin Rynda |
|                        |         |                       |                          |              |
|                        |         |                       |                          |              |

|                     |                                     |  |
|---------------------|-------------------------------------|--|
| Stavebník/investor: | Správa železnic, státní organizace  |  |
| Adresa:             | Diážděná 1003/7, 110 00 Praha 1     |  |
| Zástupce investora: | Stavební správa západ               |  |
| Adresa:             | Sokolovská 1955/278, 190 00 Praha 9 |  |

|  |  |   |   |
|--|--|---|---|
| Zhotovitel:                              | VIAMONT Projekt, s.r.o.                          |   |  |
| Adresa:                                  | Českokobrodská 628, 190 11 Praha 9 – Běchovice   |   |   |
| Kontakt:                                 | T: +420 602 320 417<br>E: info@viamontprojekt.cz |   |   |
| Zhotovitel:                              |  |   |   |
| Adresa:                                  |  |   |   |
| Kontakt:                                 |  |   |   |
| Hlavní projektant (HIP):<br>Martin Rynda | Specialista:<br>Ing. Peter Lastovecký            | Odpovědný projektant:<br>Ing. Ondřej Vránek | Zpracovatel přílohy:<br>Ing. Ondřej Vránek  |

|                     |  |  |  |          |  |                         |  |             |  |          |  |         |  |
|---------------------|--|--|--|----------|--|-------------------------|--|-------------|--|----------|--|---------|--|
| Název stavby/akce:  |  | Rekonstrukce přejezdu v km 21,609 (P2510) v úseku<br>Straškov – Bříza obec |  |          |  | S-kód:                  |  | S632000217  |  |          |  |         |  |
| Název části:        |  | Kolejový svršek a spodek   |  |          |  | Zakázka:                |  | 05/2021     |  |          |  |         |  |
| Název objektu:      |  | Železniční přejezd v km 21,609 (P2510), železniční svršek                  |  |          |  | Označení části:         |  | D.2.1.1     |  |          |  |         |  |
| Název přílohy:      |  | Příčné řezy  |  |          |  | Číslo objektu/komplexu: |  | SO 02-10-01 |  |          |  |         |  |
| Kraj:               |  | Katastrální území:   |  | TUDU:    |  | Číslo přílohy:          |  | 04          |  |          |  |         |  |
| Ústecký             |  | Straškov [756288]  |  | 0831 08  |  | Paré:                   |  |             |  |          |  |         |  |
| Dokumentace:        |  |  |  |          |  |                         |  |             |  |          |  |         |  |
| Stupeň dokumentace: |  | Datum zpracování:  |  | Formáty: |  | Měřítko:                |  |             |  |          |  |         |  |
| DUSP+PDPS           |  | 08/2021  |  | 4xA4     |  | 1:100                   |  |             |  |          |  |         |  |
| S-kód:              |  | Stupeň dokumentace:  |  | Část:    |  | Objekt:                 |  | Podobjekt:  |  | Příloha: |  | Revize: |  |
| S632000217          |  | DUSP   |  | D211X    |  | S0021001                |  | X           |  | X        |  | X       |  |
|                     |  |  |  |          |  |                         |  |             |  |          |  |         |  |